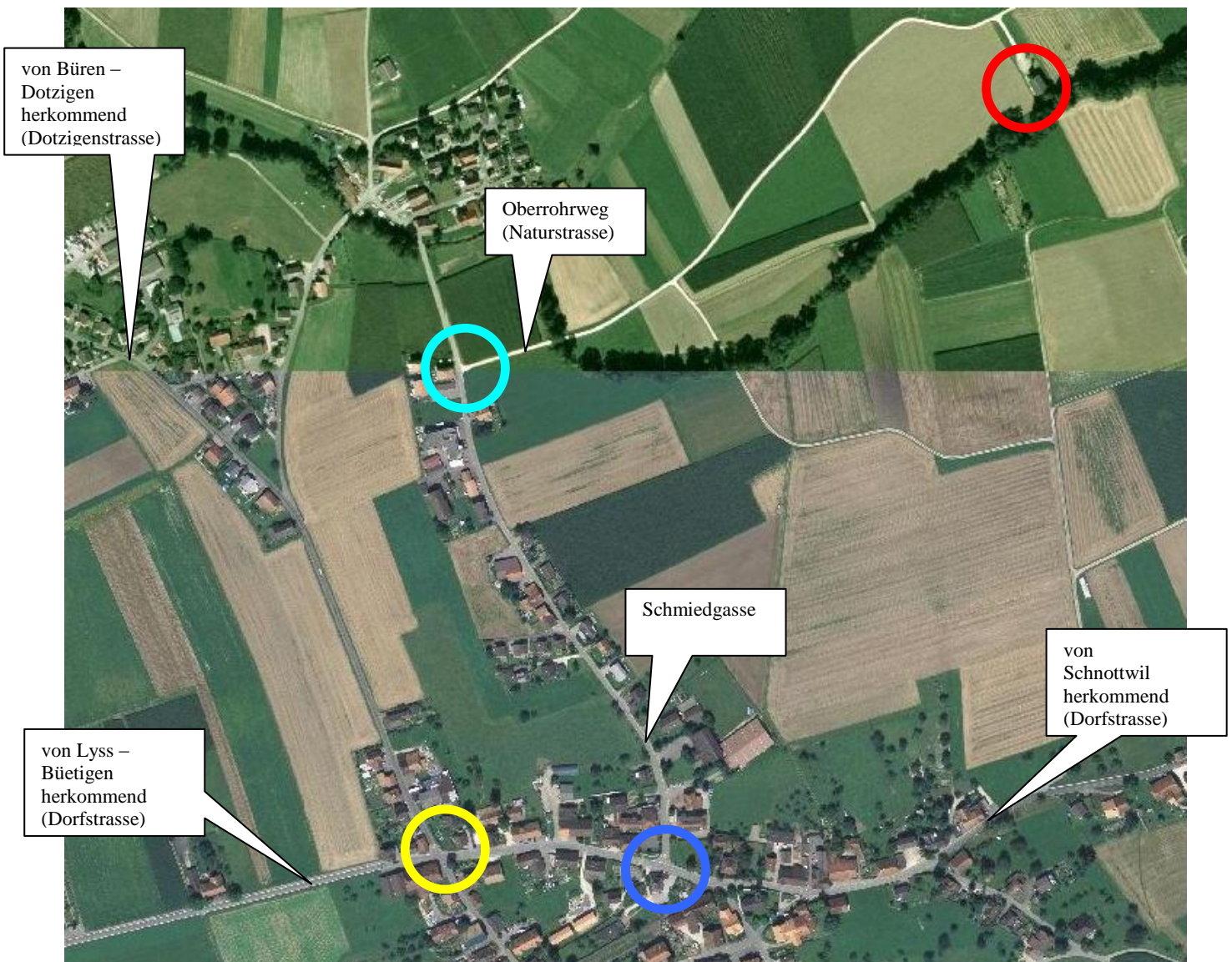


# ZUFAHRTSPLAN ZUM SCHÜTZENHAUS 3264 DIESSBACH

Koordinaten 594 450 / 218 300



**Von Lyss – Bütigen auf der Dorfstrasse herkommend** ins Dorf hinein Fahren bis zum Restaurant Storchen, hier biegen Sie links in die Schmiedgasse ein, dann Fahren Sie ca. 540 Meter der Schmiedgasse entlang bis auf der rechten Seite der Oberrohrweg (Naturweg) abgeht, biegen Sie nun auf den Oberrohrweg, nach ca.130 Meter führt der Weg Sie über eine kleine gewölbte Brücke, Fahren Sie ca. 530 Meter gerade auf dem Naturweg weiter. Sie Sehen auf der rechten Seite am Bachsaum unser Schützenhaus, ein Doppelstöckiges Gebäude mit Hell und Dunkelbrauner Fassade, vor dem Schützenhaus hat es genügend Parkplätze, wo Sie ihr Fahrzeug abstellen können.

**Von Schnottwil auf der Dorfstrasse herkommend** ins Dorf hinein Fahren bis zum Restaurant Storchen, hier biegen Sie rechts in die Schmiedgasse ein, dann Fahren Sie ca. 540 Meter der Schmiedgasse entlang bis auf der rechten Seite der Oberrohrweg (Naturweg) abgeht, biegen Sie nun auf den Oberrohrweg, nach ca.130 Meter führt der Weg Sie über eine kleine gewölbte Brücke, Fahren Sie ca. 530 Meter gerade auf dem Naturweg weiter. Sie Sehen auf der rechten Seite am Bachsaum unser Schützenhaus, ein Doppelstöckiges Gebäude mit Hell und Dunkelbrauner Fassade, vor dem Schützenhaus hat es genügend Parkplätze, wo Sie ihr Fahrzeug abstellen können.


**Von Büren – Dotzigen auf der Dotzigenstrasse herkommend** Fahren Sie bis zur Kreuzung, wo die Dotzigenstrasse in die Dorfstrasse einmündet, biegen Sie auf der Kreuzung links ab allgemeine

Richtung Schnottwil, Fahren Sie auf der Dorfstrasse ca. 250 Meter bis zum Restaurant Storchen, hier biegen Sie links in die Schmiedgasse ein, dann Fahren Sie ca. 540 Meter der Schmiedgasse entlang bis auf der rechten Seite der Oberrohrweg (Naturweg) abgeht, biegen Sie nun auf den Oberrohrweg, nach ca.130 Meter führt der Weg Sie über eine kleine gewölbte Brücke, Fahren Sie ca. 530 Meter gerade auf dem Naturweg weiter. Sie Sehen auf der rechten Seite am Bachsaum unser Schützenhaus, ein Doppelstöckiges Gebäude mit Hell und Dunkelbrauner Fassade, vor dem Schützenhaus hat es genügend Parkplätze, wo Sie ihr Fahrzeug abstellen können.

### Zeichenerklärung:

Strassen-  
bezeichnung


Allgemeine Anfahrts und Strassenbezeichnung




Kreuzung Dotzigenstrasse – Dorfstrasse



Kreuzung Dorfstrasse – Schmiedgasse



Kreuzung Schmiedgasse – Oberrohrweg (Naturweg)



Ihr Ziel, das Schützenhaus Diessbach

**Hier noch ein Bild von Ihrem Ankunftsziel, das Schützenhaus Diessbach**



Wir von der Schützengesellschaft Diessbach wünschen Ihnen eine GUTE FAHRT und einen schönen Aufenthalt in unserer Lokalität!